



ФЕДЕРАЛЬНАЯ СЛУЖБА  
ГОСУДАРСТВЕННОЙ СТАТИСТИКИ

# Посевные площади сельскохозяйственных культур в Липецкой области



под урожай 2023 года



ФЕДЕРАЛЬНАЯ СЛУЖБА  
ГОСУДАРСТВЕННОЙ СТАТИСТИКИ

# Посевные площади сельскохозяйственных культур

в Липецкой области

под урожай 2023 года

- 01 ПОСЕВНЫЕ ПЛОЩАДИ ОСНОВНЫХ СЕЛЬСКОХОЗЯЙСТВЕННЫХ КУЛЬТУР
- 02 СТРУКТУРА ПОСЕВНЫХ ПЛОЩАДЕЙ ПО КАТЕГОРИЯМ ХОЗЯЙСТВ
- 03 ПОСЕВНЫЕ ПЛОЩАДИ ОСНОВНЫХ СЕЛЬСКОХОЗЯЙСТВЕННЫХ КУЛЬТУР  
В 2019-2023 ГОДАХ
- 04 ПОСЕВНАЯ ПЛОЩАДЬ ЗЕРНОВЫХ И ЗЕРНОБОБОВЫХ КУЛЬТУР
- 05 ПОСЕВНАЯ ПЛОЩАДЬ ЗЕРНОВЫХ И ЗЕРНОБОБОВЫХ КУЛЬТУР  
В РАЗРЕЗЕ МУНИЦИПАЛЬНЫХ ОБРАЗОВАНИЙ
- 06 ПОСЕВНАЯ ПЛОЩАДЬ ТЕХНИЧЕСКИХ КУЛЬТУР
- 07 ПОСЕВНАЯ ПЛОЩАДЬ ТЕХНИЧЕСКИХ КУЛЬТУР  
В РАЗРЕЗЕ МУНИЦИПАЛЬНЫХ ОБРАЗОВАНИЙ
- 08 ПОСЕВНАЯ ПЛОЩАДЬ КАРТОФЕЛЯ И ОВОЩЕБАХЧЕВЫХ КУЛЬТУР
- 09 ПОСЕВНАЯ ПЛОЩАДЬ КАРТОФЕЛЯ И ОВОЩЕБАХЧЕВЫХ КУЛЬТУР  
В РАЗРЕЗЕ МУНИЦИПАЛЬНЫХ ОБРАЗОВАНИЙ
- 10 ПОСЕВНАЯ ПЛОЩАДЬ КОРМОВЫХ КУЛЬТУР
- 11 ПОСЕВНАЯ ПЛОЩАДЬ КОРМОВЫХ КУЛЬТУР  
В РАЗРЕЗЕ МУНИЦИПАЛЬНЫХ ОБРАЗОВАНИЙ
- 12 ПОСЕВНЫЕ ПЛОЩАДИ ОСНОВНЫХ СЕЛЬСКОХОЗЯЙСТВЕННЫХ  
КУЛЬТУР ПО ОБЛАСТЯМ ЦЕНТРАЛЬНОГО ЧЕРНОЗЕМЬЯ

\* Данные указаны по всем категориям хозяйств





# ПОСЕВНЫЕ ПЛОЩАДИ ОСНОВНЫХ СЕЛЬСКОХОЗЯЙСТВЕННЫХ КУЛЬТУР

ТЫС. ГЕКТАРОВ

2023 год  
к 2022 году, в %

Вся посевная площадь **1397,8** **98,0**

Зерновые и зернобобовые культуры (включая кукурузу) **792,8** **95,4**

Технические культуры **524,2** **103,5**

Картофель и овощебахчевые культуры **28,7** **95,7**

Кормовые культуры **52,1** **87,1**

Структура посевной площади сельскохозяйственных культур по видам, в % от всей посевной площади





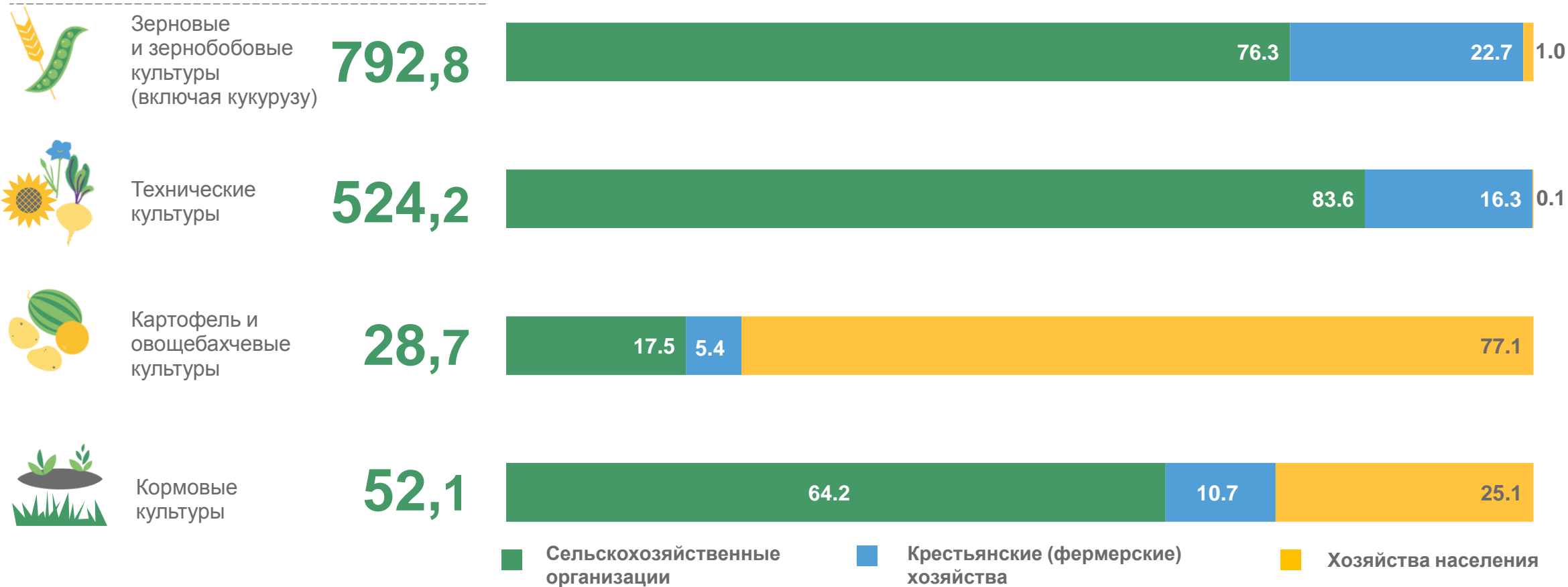
# СТРУКТУРА ПОСЕВНЫХ ПЛОЩАДЕЙ ПО КАТЕГОРИЯМ ХОЗЯЙСТВ



## В хозяйствах всех категорий

тыс. гектаров

в % от хозяйств всех категорий



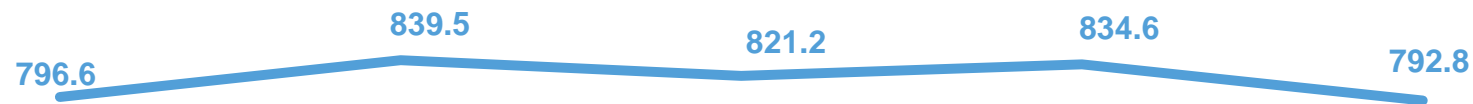


# ПОСЕВНЫЕ ПЛОЩАДИ ОСНОВНЫХ СЕЛЬСКОХОЗЯЙСТВЕННЫХ КУЛЬТУР

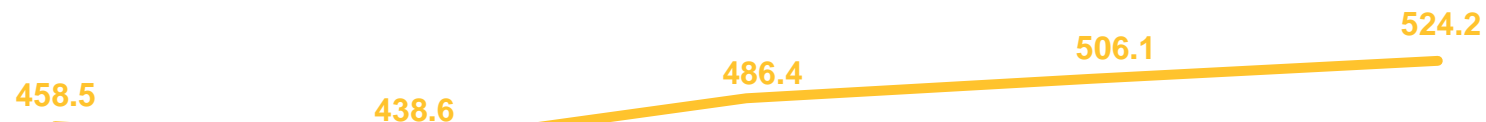
В 2019-2023 ГОДАХ



Зерновые и зернобобовые культуры (включая кукурузу)



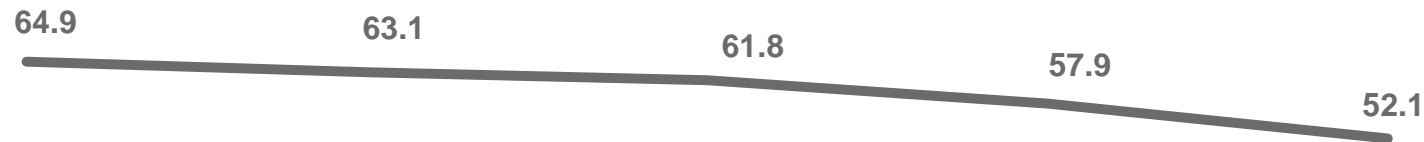
Технические культуры



Картофель и овощебахчевые культуры



Кормовые культуры



2019

2020

2021

2022

2023





# ПОСЕВНАЯ ПЛОЩАДЬ ЗЕРНОВЫХ И ЗЕРНОБОБОВЫХ КУЛЬТУР

ТЫС. ГЕКТАРОВ

2023 год  
к 2022 году, в %

Пшеница	494,3	92,1
Ячмень	186,3	107,6
Кукуруза на зерно	69,7	88,1
Зернобобовые	29,3	124,6
Гречиха	7,1	103,1
Рожь	3,0	41,6
Овес	2,8	69,3

Структура посевной площади основных  
зерновых и зернобобовых культур по видам,  
в % от посевной площади всех зерновых и зернобобовых культур





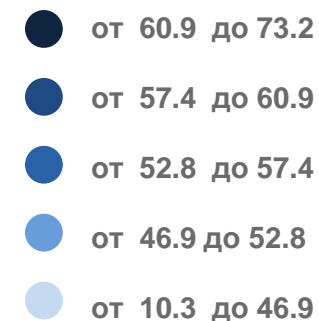
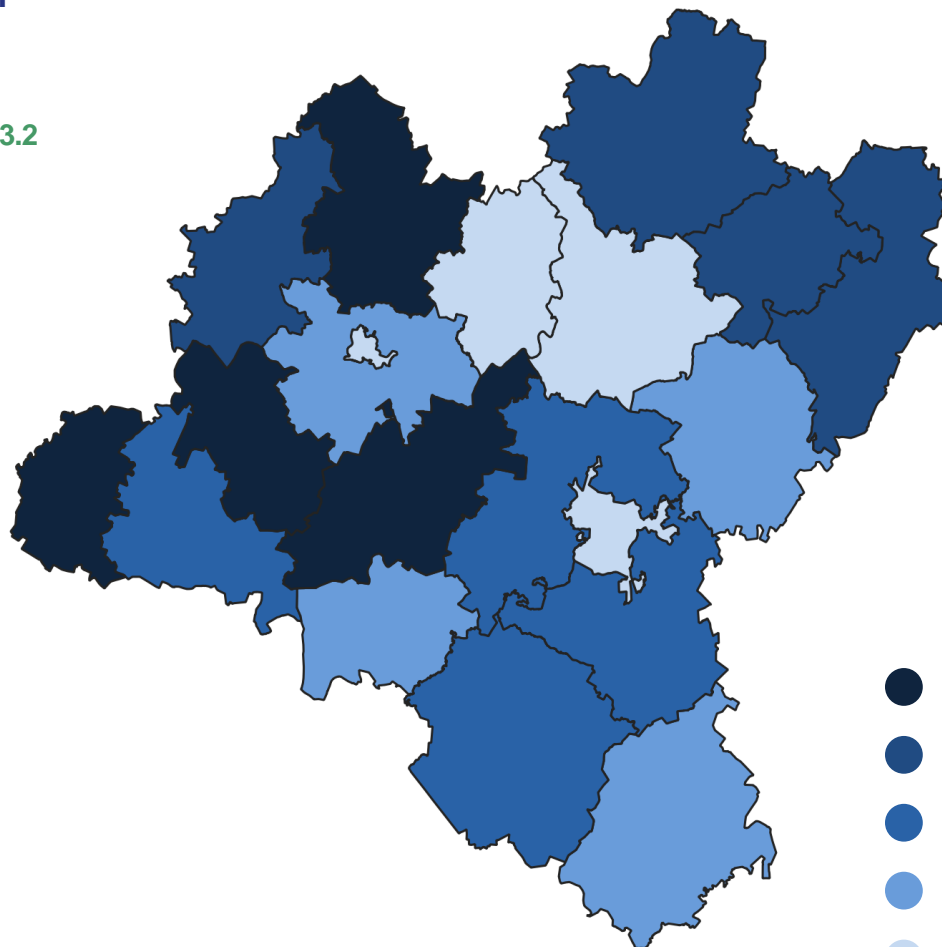


# ПОСЕВНАЯ ПЛОЩАДЬ ЗЕРНОВЫХ И ЗЕРНОБОБОВЫХ КУЛЬТУР

В РАЗРЕЗЕ МУНИЦИПАЛЬНЫХ ОБРАЗОВАНИЙ

## Муниципальные образования Липецкой области с наибольшими и наименьшими значениями

в % ко всей посевной площади



**9** муниципальных районов

значение показателя **больше**, чем по Липецкой области в целом

**8** муниципальных районов

**2** городских округа

значение показателя **меньше**, чем по Липецкой области в целом

**1** муниципальный район

значение показателя **на уровне**, показателя по Липецкой области в целом





# ПОСЕВНАЯ ПЛОЩАДЬ ТЕХНИЧЕСКИХ КУЛЬТУР

ТЫС. ГЕКТАРОВ

		2023 год к 2022 году, в %
Подсолнечник на зерно	202,4	102,6
Соя	150,9	118,9
Сахарная свекла	109,0	97,6
Рапс	56,3	91,2
Лен кудряш (масличный)	4,1	81,9
Горчица	1,1	46,3
Прочие технические	0,4	35,5

Структура посевной площади основных технических культур по видам, в % от посевной площади всех технических культур



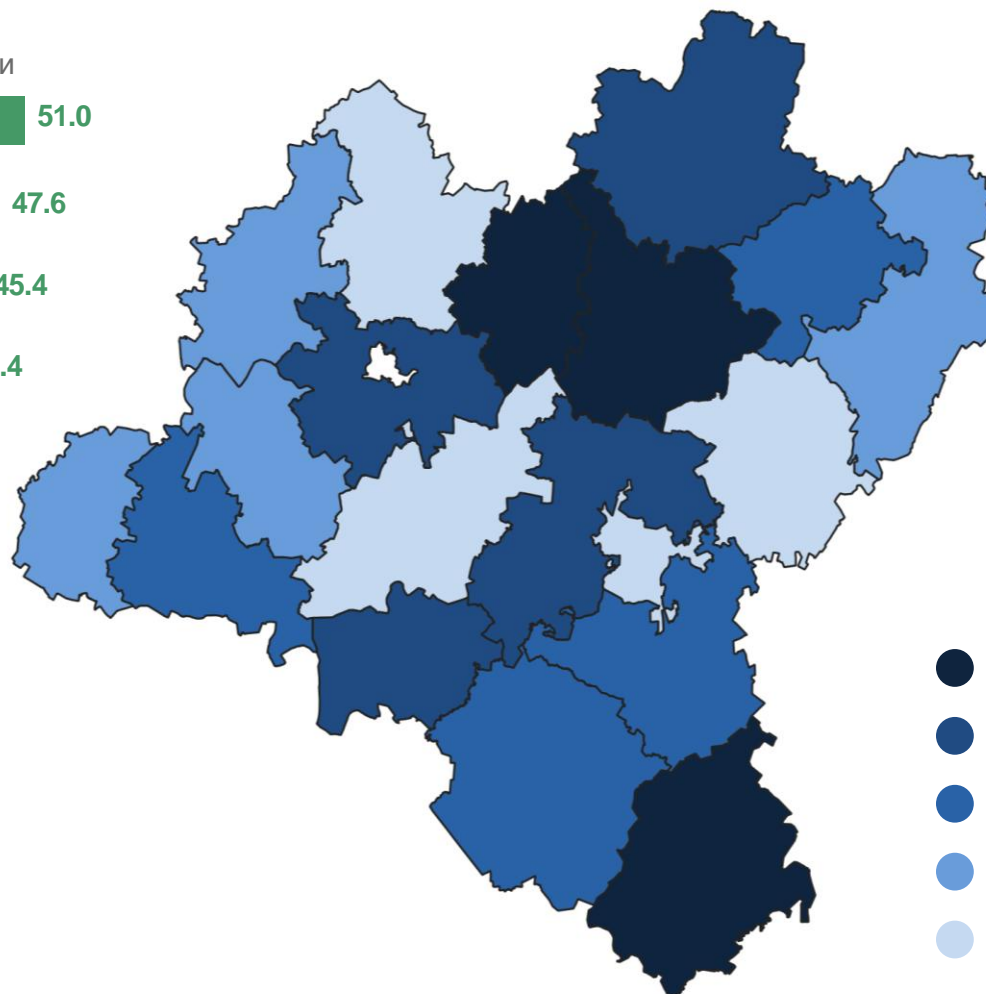




# ПОСЕВНАЯ ПЛОЩАДЬ ТЕХНИЧЕСКИХ КУЛЬТУР

В РАЗРЕЗЕ МУНИЦИПАЛЬНЫХ ОБРАЗОВАНИЙ<sup>1)</sup>

## Муниципальные образования Липецкой области с наибольшими и наименьшими значениями




**9** муниципальных районов

значение показателя **больше**, чем по Липецкой области в целом

**9** муниципальных районов

**1** городской округ

значение показателя **меньше**, чем по Липецкой области в целом



<sup>1)</sup> В городском округе город Елец (на карте выделен белым цветом) нет посевных площадей технических культур.



# ПОСЕВНАЯ ПЛОЩАДЬ КАРТОФЕЛЯ И ОВОЩЕБАХЧЕВЫХ КУЛЬТУР

ТЫС. ГЕКТАРОВ

Структура посевной площади картофеля  
и овощебахчевых культур по видам,  
в % от посевной площади картофеля и всех овощебахчевых культур

		2023 год к 2022 году, в %
Картофель	23,2	96,5
Овощи открытого грунта <sup>1)</sup>	5,3	95,9
Бахчевые продовольственные культуры	0,2	109,4
Прочие	0,03	10,9



- Картофель
- Прочие

- Овощи
- Продовольственные бахчи

<sup>1)</sup> Включая овощи закрытого грунта в хозяйствах населения

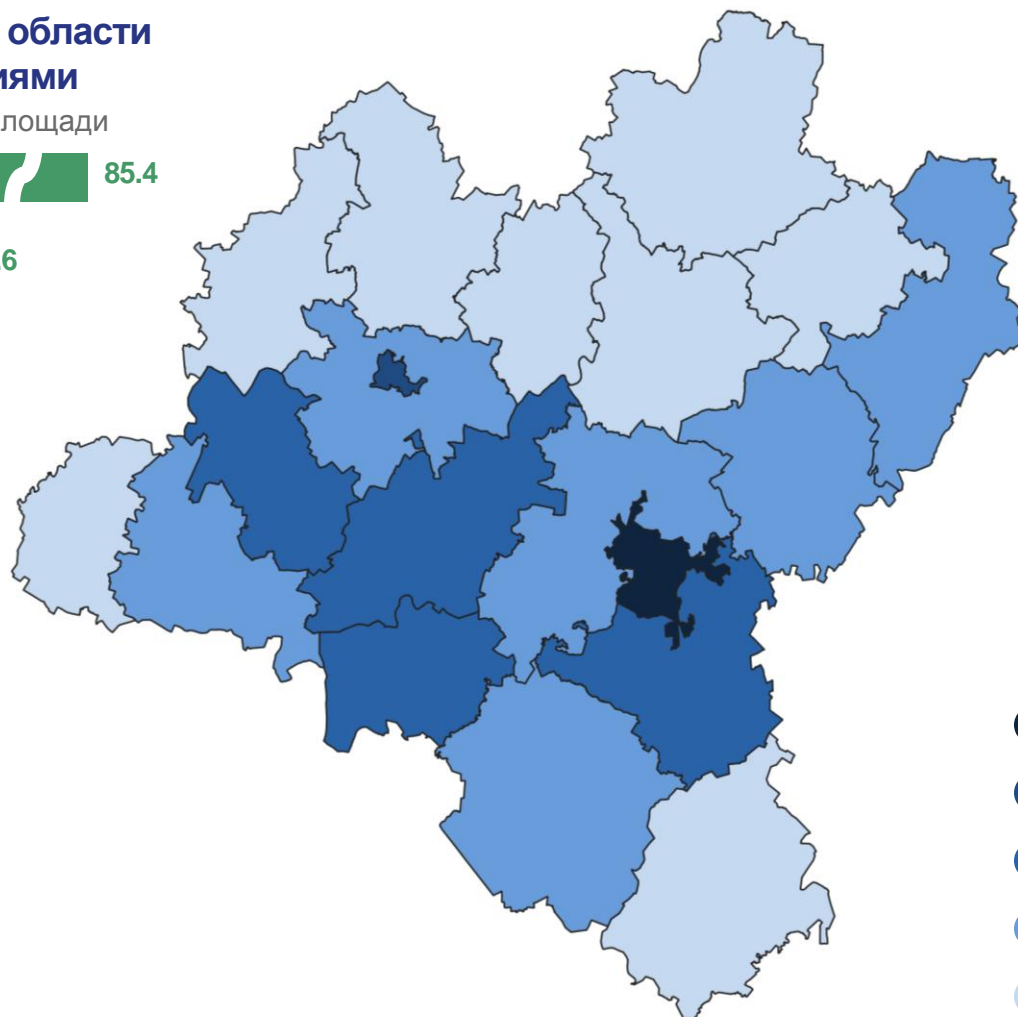
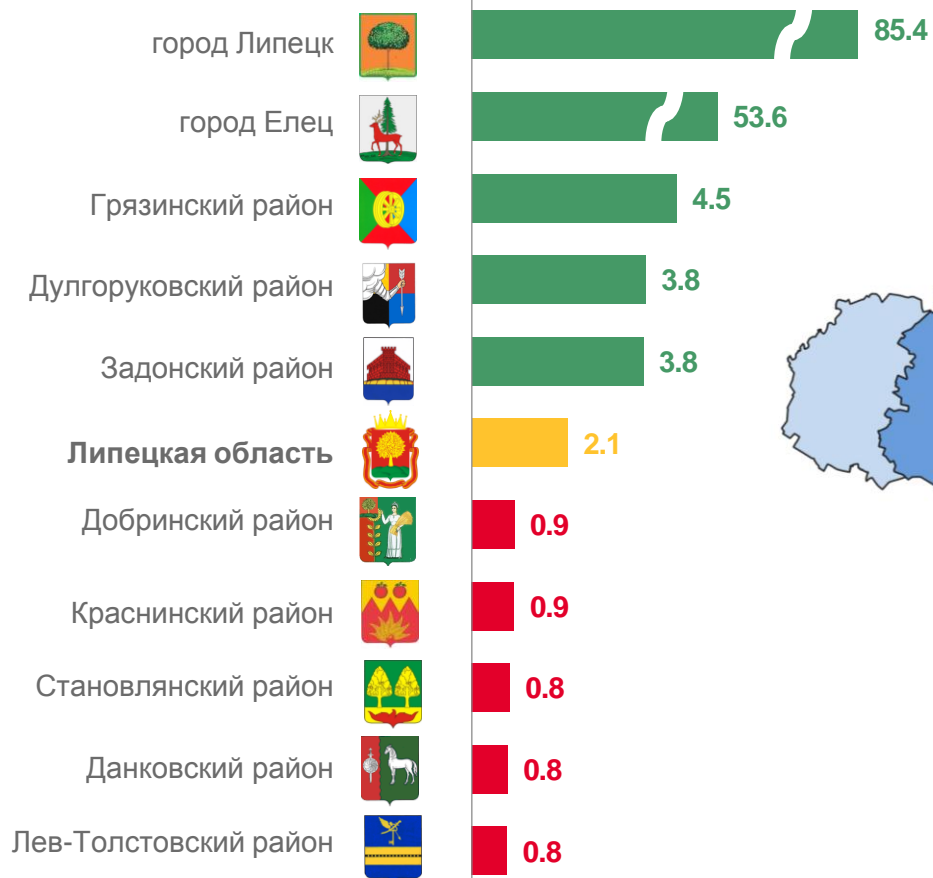




# ПОСЕВНАЯ ПЛОЩАДЬ КАРТОФЕЛЯ И ОВОЩЕБАХЧЕВЫХ КУЛЬТУР В РАЗРЕЗЕ МУНИЦИПАЛЬНЫХ ОБРАЗОВАНИЙ

## Муниципальные образования Липецкой области с наибольшими и наименьшими значениями

в % ко всей посевной площади




**7** муниципальных районов

**2** городских округа

значение показателя **больше**, чем по Липецкой области в целом

**11** муниципальных районов

значение показателя **меньше**, чем по Липецкой области в целом





# ПОСЕВНАЯ ПЛОЩАДЬ КОРМОВЫХ КУЛЬТУР

ТЫС. ГЕКТАРОВ

2023 год  
к 2022 году, в %

Многолетние травы посевов прошлых лет	20,7	96,8
Однолетние травы	14,4	95,2
Кукуруза на корм	12,7	75,3
Многолетние беспокровные травы	2,5	51,6
Прочие кормовые	1,8	110,1

Структура посевной площади кормовых культур по видам,  
в % от посевной площади всех кормовых культур



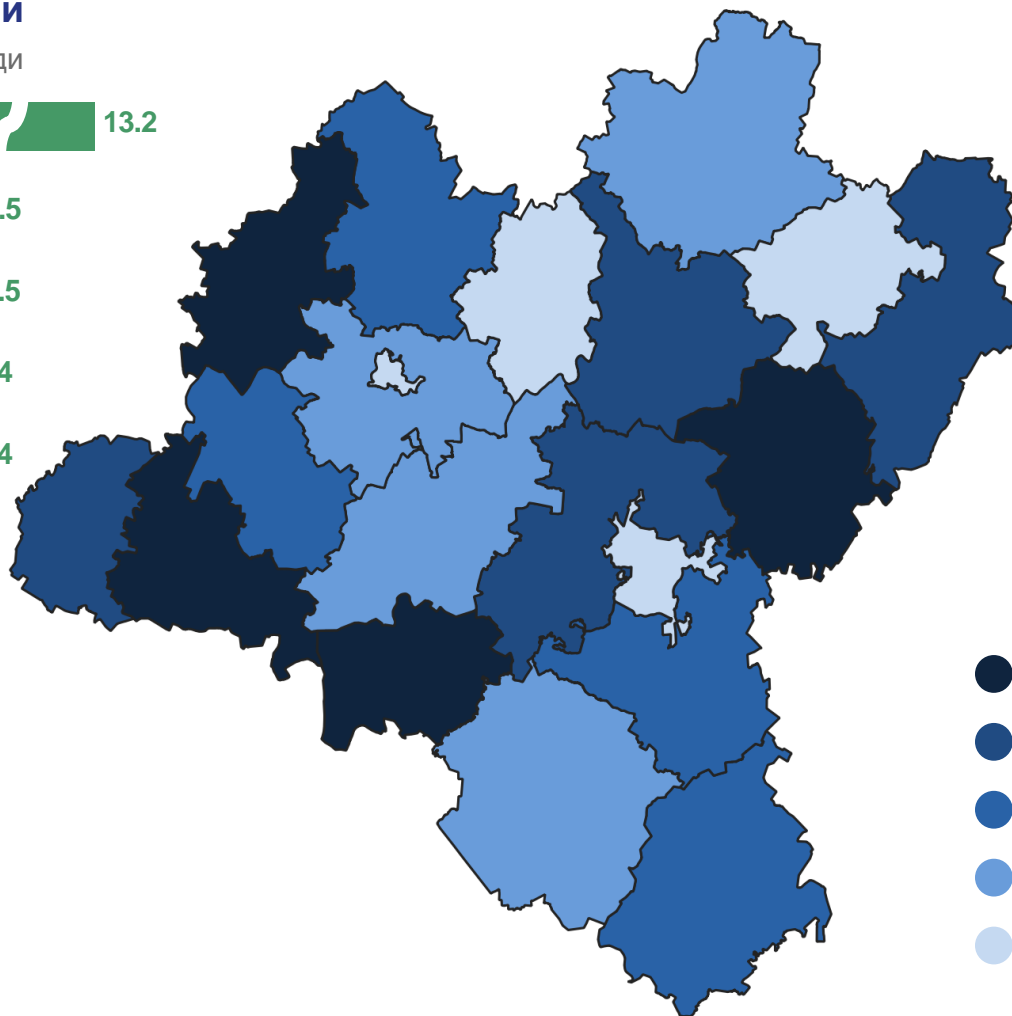


# ПОСЕВНАЯ ПЛОЩАДЬ КОРМОВЫХ КУЛЬТУР

## В РАЗРЕЗЕ МУНИЦИПАЛЬНЫХ ОБРАЗОВАНИЙ

### Муниципальные образования Липецкой области с наибольшими и наименьшими значениями

в % ко всей посевной площади



**7** муниципальных районов

значение показателя **больше**, чем по Липецкой области в целом

**11** муниципальных районов

**2** городских округа

значение показателя **меньше**, чем по Липецкой области в целом





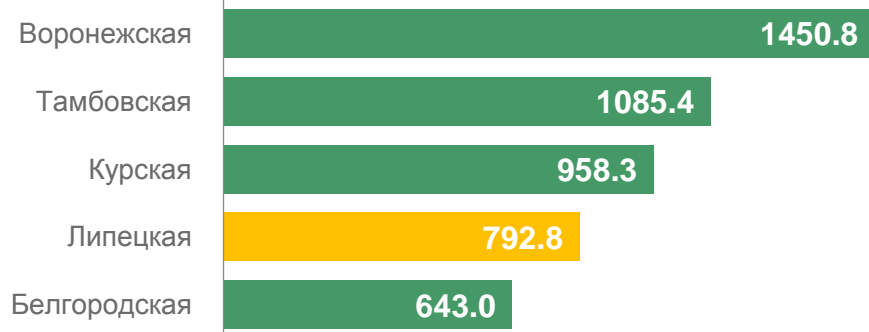
# ПОСЕВНЫЕ ПЛОЩАДИ ОСНОВНЫХ СЕЛЬСКОХОЗЯЙСТВЕННЫХ КУЛЬТУР ПО ОБЛАСТЯМ ЦЕНТРАЛЬНОГО ЧЕРНОЗЕМЬЯ

ТЫС. ГЕКТАРОВ



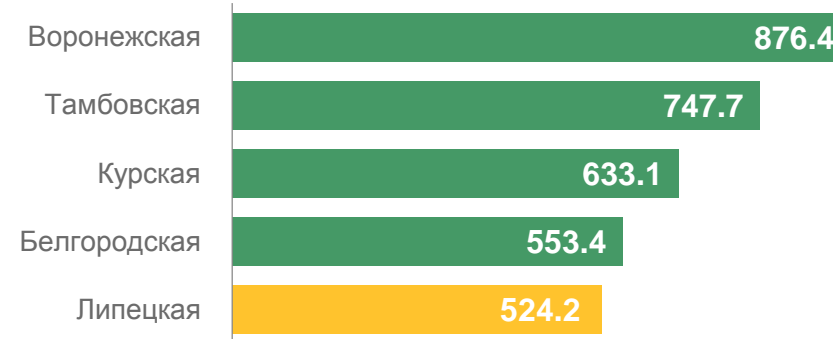
Зерновые  
и зернобобовые  
культуры

**4** место среди регионов  
Центрального Черноземья



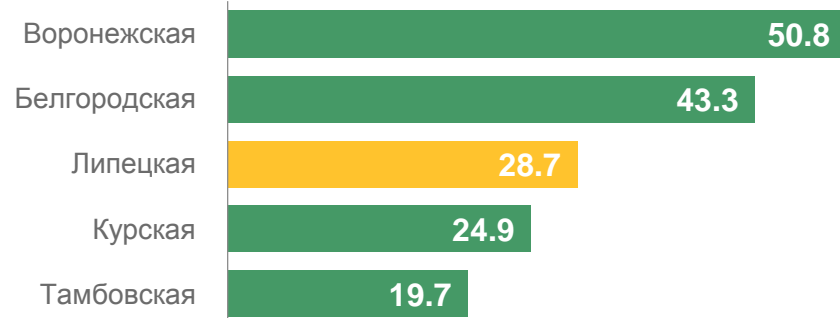
Технические  
культуры

**5** место среди регионов  
Центрального Черноземья



Картофель и  
овощебахчевые  
культуры

**3** место среди регионов  
Центрального Черноземья



Кормовые  
культуры

**4** место среди регионов  
Центрального Черноземья

